

COMUNE DI BAIANO
Provincia di Avellino




PIANO URBANISTICO COMUNALE
(Lr 16/2004 - Dgr 214/2011 - Dgr 659/2007 - Lr 14/1982)
aggiornato alla Dgc n. 22 del 2/4/2016 "Esame e controdeduzioni alle osservazioni"

Carta del rischio da frana atteso
Pericolosità x Danno
Piano per l'assetto idrogeologico
dell'Autorità di Bacino della Campania Centrale

Tavola 51/1	Sindaco <i>Enrico Montanaro</i> Assessore Dott. Luigi Bellotato Responsabile unico del procedimento Dott. Ing. Carmine Libertino Progettista Dott. Ing. Domenico Picciocchi Consulenza scientifica Dipartimento di Ingegneria Civile dell'Università di Salerno  Consorzio Inter-Universitario per la Prevenzione e Prevenzione Grandi Rischi C.T.G.R.I. 	Firma
scala 1:5.000	 Ing. G. Marconi P. IVA 02823620618	Terra
Aprile 2016	Cartografo:  INGEGNERIA TERRITORIALE S.p.A.	Tavola

legenda

Carta della pericolosità da frana


- P4 - Pericolosità molto elevata
- P3 - Pericolosità elevata
- P2 - Pericolosità media
- P1 - Pericolosità moderata
- Pericolosità assente

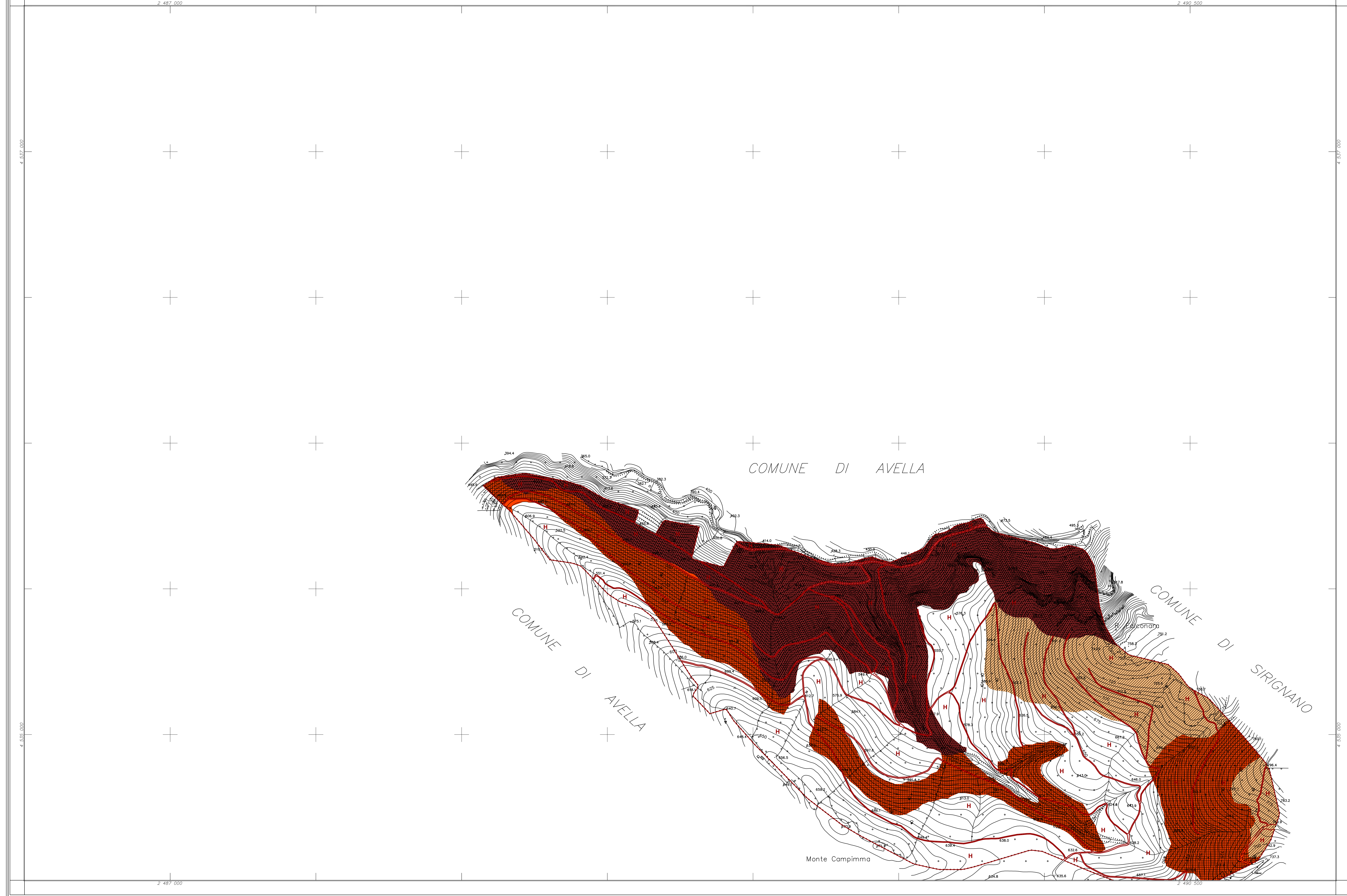
Rischio atteso

- RA4- Rischio atteso molto elevato
- RA3- Rischio atteso elevato
- RA2- Rischio atteso medio
- RA1- Rischio atteso moderato

Assetto urbanistico

- A **A - insediamenti di impianto antico e storico**
(centro antico, centro storico)
- B **B - urbanizzazione recente**
(residenziale esistente, ad attuazione differita, in attuazione)
- C **C - progetti urbani**
(“Nuova stazione Circumvesuviana”; “Boschetto”; progetti urbani multifunzionali)
- D **D - produttiva**
(industriale/artigianale esistente, di risistemazione fondiaria, di espansione; commerciale esistente, trasformazione di prodotti agricoli e/o zootecnici; turistico-ricettiva; turistico-ricettiva di pregio storico ed architettonico)
- E **E - agricola**
(aree seminate ed a frutteti; aree incolte)
- F **F - attrezzature di interesse generale**
(caserma Carabinieri esistente, caserma Corpo forestale dello Stato esistente; sede ASL; presidio per la promozione e la valorizzazione dell'economia montana di progetto)
- G **G - verde di risistemazione fondiaria**
- H **H - elementi del corridoio ecologico regionale**
(parco naturale di Campimma; parco urbano di Gesù e Maria; parco lineare del torrente Sciminaro; parco rurale del bosco di Arciano)
- I **I - impianti tecnologici**
(impianto di distribuzione carburanti; vasca di laminazione; centralina elettrica; centralina telefonica; pozzo)
- S **Standard urbanistici**
(istruzione di base e dell'obbligo esistente, di progetto; verde attrezzato per il gioco e lo sport esistente, di progetto; parcheggi esistenti, di progetto; attrezzature religiose esistenti, di progetto; attrezzature di interesse comune esistenti, di progetto)

 viabilità di progetto verde di arredo urbano viabilistico



COORDINATE DEI VERTICI



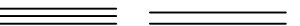

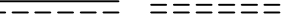

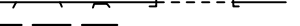



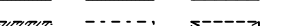

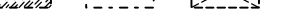













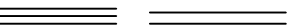

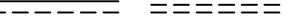

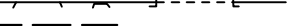



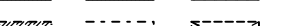

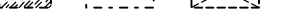













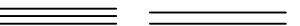

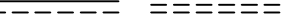

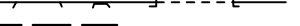



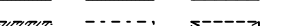

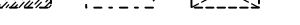











	EST	NORD
N. O.	2.486.500	4.537.500
N. E.	2.491.000	4.537.500
S. O.	2.486.500	4.534.500
S. E.	2.491.000	4.534.500

RAPPRESENTAZIONE CONFORME DI GAUSS-BORGA
QUADRO D'UNIONE

SCALA 1:5000

L'altimetria e' espressa in metri, e riferita al livello medio del mare (Marsigliese di Genova)


LEGENDA:

	Fiume corso e semplice bordo		Curve di livello direttive
	Autostrada, strada repubblicana		Fiume
	Strada nazionale, provinciale		Fiume
	Strada in costr., sentieri		Fiume
	Case, chiese, edif. industriali		Fiume
	Case in costr., ruderi, serre		Fiume
	Rettili, sponde, canali		Fiume
	Puntelli, muri a secco		Fiume
	Recinzioni, siepi		Fiume
	Muri di sostegno		Fiume
	Sponde artificiali, predella		Fiume
	Valli, in pila, in blocco		Fiume
	Fiume corso e semplice bordo		Fiume corso e semplice bordo
	Autostrada, strada repubblicana		Autostrada, strada repubblicana
	Strada nazionale, provinciale		Strada nazionale, provinciale
	Strada in costr., sentieri		Strada in costr., sentieri
	Case, chiese, edif. industriali		Case, chiese, edif. industriali
	Case in costr., ruderi, serre		Case in costr., ruderi, serre
	Rettili, sponde, canali		Rettili, sponde, canali
	Puntelli, muri a secco		Puntelli, muri a secco
	Recinzioni, siepi		Recinzioni, siepi
	Muri di sostegno		Muri di sostegno
	Sponde artificiali, predella		Sponde artificiali, predella
	Valli, in pila, in blocco		Valli, in pila, in blocco
	Fiume corso e semplice bordo		Fiume corso e semplice bordo
	Autostrada, strada repubblicana		Autostrada, strada repubblicana
	Strada nazionale, provinciale		Strada nazionale, provinciale
	Strada in costr., sentieri		Strada in costr., sentieri
	Case, chiese, edif. industriali		Case, chiese, edif. industriali
	Case in costr., ruderi, serre		Case in costr., ruderi, serre
	Rettili, sponde, canali		Rettili, sponde, canali
	Puntelli, muri a secco		Puntelli, muri a secco
	Recinzioni, siepi		Recinzioni, siepi
	Muri di sostegno		Muri di sostegno
	Sponde artificiali, predella		Sponde artificiali, predella
	Valli, in pila, in blocco		Valli, in pila, in blocco

COMUNE DI BAIANO

CARTOGRAFIA NUMERICA DA RILIEVI AEROFOTOGRAMMETRICI
SCALA 1:5000

TAV. 1

Agg. n.01	Note	16/01/2007	sigla	Controllo
Rif.:	Quantità 01/03	Cartografia Comune di Baiano	scala	15000
Riprese aeree del:	18 maggio 2006	Restituzione del:	novembre - 2006	Revisione:
Esseguito da:	 INGEGNERIA TERRITORIALE - S.p.A. Via G. Marconi, n.85 - 81024 Maddaloni (CE) - Tel. +39.0823.437472 C.C.I.A.A. di Caserta - R.E.A. 198141 - Fax +39.0823.436677 P. IVA 02823620618 - e-mail geomatica@tin.it			